

**CEGADOS POR EL MUSGO, 260 m,  
7b+? (6b/A2).**

**RISCO GORDO (VILLAREJO) SIERRA  
DE GREDOS**

Abierta por Braulio Expósito Y Alejandro  
Sánchez el día 23 de junio 2017



R6 (60m)

6a+

R5 (50m)

6c

Diedro de los  
Herboristas

R4 (25m)

7b+? (6b/A2)

R3 (25m)

6a




R2 (50m)

6a+

Diedro de los  
Herboristas

R1 (50m)

6b

-  Clavo
-  Puente de roca
-  Parabolt
-  Fisurero

**MATERIAL:** 1 juego de friends entero hasta el nº 4. juego de microfrends entero, fisureros, nº 0,35, 075, 1 y 2 repetidos

**TIEMPO:** El tiempo en realizar el itinerario de la vía es de 4 a 6 horas

**OBSERVACIONES:** Vía sin equipamiento en muchas zonas. seguros expansivos, 1 en el primer largo, 2 en el segundo, 3 en el cuarto largo de 7b+, el más duro de la vía y 1 seguro en el quinto largo de 6c. Ruta evidente con dos largos claves, el cuarto y quinto. El último largo creemos que es común al Diedro de los Herboristas. En el segundo largo comparte un pequeño tramo de dos chapas y un clavo con la que creemos puede ser el Diedro de los Herboristas.

**APROXIMACIÓN:** Desde la base de la Torre de Villarejo, seguiremos por la terraza de los vivacs, que nos lleva a la garganta del placero. Seguimos los hitos, la vereda sigue más o menos pegada a las paredes a nuestra derecha, hasta que nos encontremos la base de la pared.

**DESCENSO:** Desde la cumbre andar en dirección noreste por unos hitos salvando dos pequeños colladitos, para seguir por una vira horizontal en dirección este hasta localizar dos anillas de rápel que en 25 metros nos depositan en la canal entre Risco Gordo y el la Aguja de las Cuatro Puntas. Bajar esta canal hasta localizar otro rápel en el lado izquierdo según se baja, que nos deposita en el suelo en 20 metros.